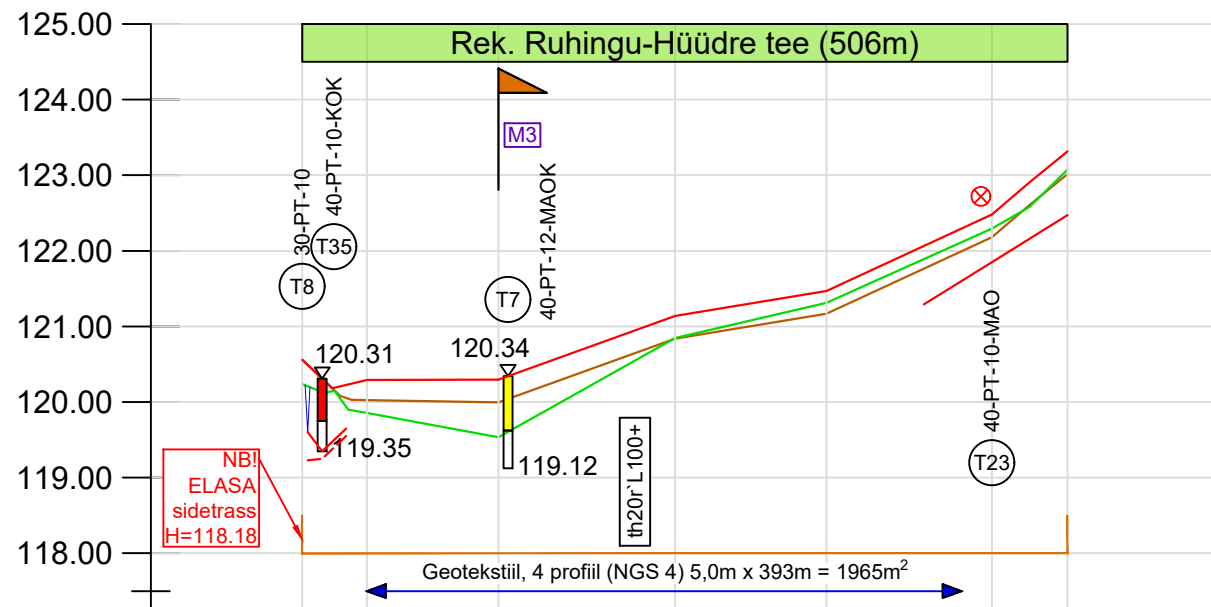


Ruhingu-Hüüdre tee

Märkused:
Kõrgused EH2000 süsteemis

Mh 1:100
Mv 1:5000

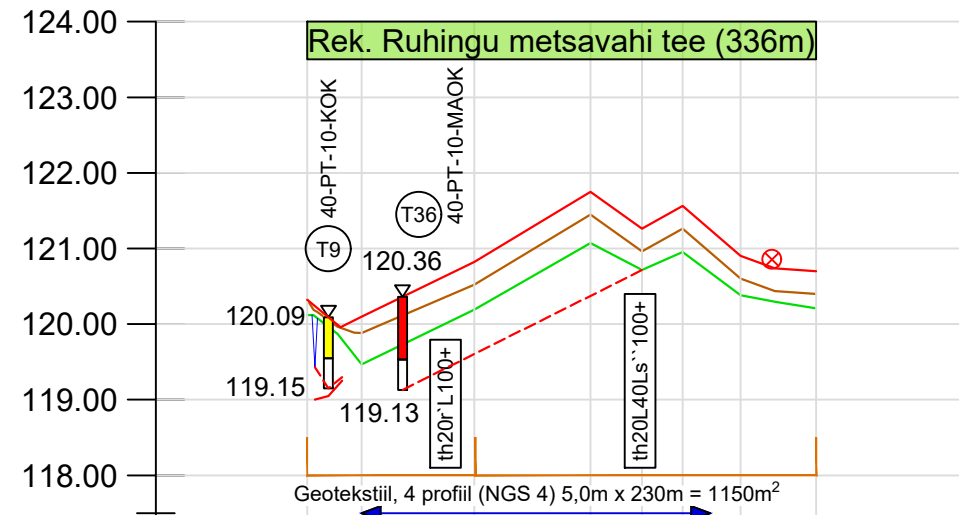


1	Ristprofiili tüüp (nr)			RP1						
2	Projekteeritud	Katendi tüüp	(cm)	4.5-10-20-G						
3		Teekatte kõrgusarvud tee teljel	(m)							
4	Olemasoleva teekatte kõrgusarvud tee teljel/muldel		(m)							
5	Maapinna kõrgusarvud		(m)							
6	Pikettide vahekaugused		(m)							
7	Piketi number									
8	Sirge ja kõvera pikkus		(m)							
9	Vasaku trassiserva kaugus tee teljest		(m)							
10	Vasaku kraavi siseserva kaugus tee teljest		(m)							
11	Sirgestatud trassi plaan									

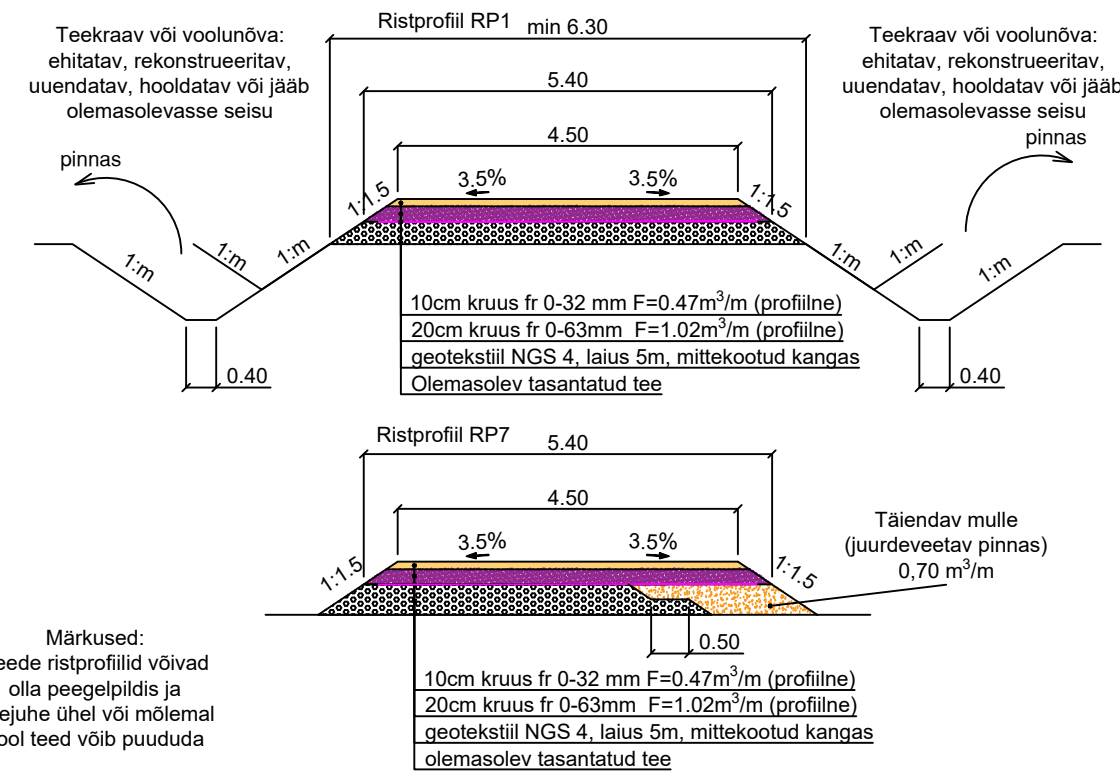
Ruhingu metsavahi tee

Märkused:
Kõrgused EH2000 süsteemis

Mh	1:100
Mv	1:5000



1	Ristprofiili tüüp (nr)			RP7										
2	Projekteeritud	Katendi tüüp	(cm)	4.5-10-20-G										
3		Teekatte kõrgusarvud tee teljel	(m)	120.32	120.10	120.82	121.75	121.26	121.56	120.90	120.70			
4		Olemasoleva teekatte kõrgusarvud tee teljel/muldel	(m)	120.32	119.88	120.52	121.45	120.96	121.26	120.60	120.40			
5	Maapinna kõrgusarvud		(m)	120.12	119.47	120.19	121.07	120.71	120.95	120.38	120.21			
6	Pikettide vahekaugused		(m)	33	74	77	34	27	38	50				
7	Piketi number			pk-42	0+00	0+36	1+10	pk-43	1+87	2+21	2+48	2+86	pk-44	3+36
8	Sirge ja kõvera pikkus		(m)											
9	Vasaku trassiserva kaugus tee teljest		(m)	5 5/9 9 9 9/5 5 5										
10	Vasaku kraavi siseserva kaugus tee teljest		(m)	3.5 3.5 3.5 3.5										
11	Sirgestatud trassi plaan													
12	Parema kraavi siseserva kaugus tee teljest		(m)	5 5 5 5 5										
13	Parema trassiserva kaugus tee teljest		(m)	5 5 5 5 5										
14	Kilometraaž		(km)	0 0.34										
15	Vasakpoolse teekraavi mõõdetud põhjakõrgus													
16	Projekteeritud vasakpoolse teekraavi	Põhjakõrgus	(m)	119.43	119.30	119.13	119.60	120.37	120.71					
17		Sügavus	(m)	0.68	0.81	0.50	0.60	0.59	0.70	0.00				
18		Lang (%)	Pikkus (m)	31.1	16.7	9	9							
19	Parempoolse teekraavi mõõdetud põhjakõrgus													
20	Projekteeritud parempoolse teekraavi	Põhjakõrgus	(m)	119.00	119.06	119.23								
21		Sügavus	(m)	1.11	0.91	0.55								
22		Lang (%)	Pikkus (m)	5.6	22.2	9	9							



LEPPEMÄRGID

- th20SI(Ls)`100+ Mullarim

Maapind teetrassist paremal pool
Maapind teetrassist vasakul pool
Olemasolev teetelg/mulle
Projekteeritud teetelg/mulle
Parempoolse teekraavi/nõva olemasolev põhjajoon
Vasakpoolse teekraavi/nõva olemasolev põhjajoon
Parempoolse teekraavi/nõva projekteeritud põhjajoon
Vasakpoolse teekraavi/nõva projekteeritud põhjajoon

50-PT-10

T19

A1.1 (Kask)
134.51

Ajutine reeper numbrit ja kõrgusarvuga

Suubuv veejuhe:
a- olemasolev vasakult
b- olemasolev paremalt

Truup numbri ja iseloomustusega (täbimõõt, materjal, pikkus, otsaku tüüp):
a- rekonstrueeritav
b- uus truup
c- likvideeritav

tüübinumbriga
a- vasakule
b- paremale

a b

LEPPEMÄRGID TRASSI PLAANIL

- Piiri**
84301:002:1280

EV091

Al-1 (Kask)
134.51

TT1

100

Katastrirüksuse piir koos
tunnuse ja numbriga

Kvartali piir
ja number

Ajutine reeper numbriga ja kõrgusarvuga

Olemasolevasse seisukorda jääv kraav

Olemasolevasse seisukorda jääv eesvool

Uuendatav eesvool

Ehitatav kuivenduskraav/teekraav

Rekonstrueeritav kuivenduskraav/teekraav

Uuendatav kuivenduskraav/teekraav

Ehitatav nõva

Rekonstrueeritav nõva

Rekonstrueeritav tuletojetiki
koos numbriga

Veejuhtimise voolusuund ja
number

Tee koos nimega:

 - a- olemasolev
 - b- rekonstrueeritav
 - c- uuendatav
 - d- ehitatav

Trüüp numbriga:

 - a- rekonstrueeritav
 - b- uus trüüp
 - c- likvideeritav
 - d- mittekorstastav

Mahasõidukoht trüübinumbriga

Mahasõidukoht trüübinumbriga, uuendatav

T-kujuline ristmik, uuendatav

TP-2 sõidukite tagasispööramise koht tähisega

Ringikujuline sõidukite tagasispööramise koht tähisega

Möödasõidukoht koos tähisega

Möödasõidukoht, uuendatav

Mahasõidukoht maanteelt

Projekteeritud liiklusmärk koos tähisega

Projekteeritud seetebassein koos numbriga

		Tulika 19 1 OG 13 Tallinn tel. 6528408 tel. 5070951 maa@vesi.ee maa@vesi.ee		MATER reg.nr.MPO008-00 MTR reg.nr.EP1 0033667-0001		Töö number: <div>221428</div>			
Objekt: <div>Ruhingu teed</div>				Tellija: <div>Riigimetsa Majandamise Keskus</div>					
				Autor: <div>J.Käsk</div>					
Joonise nimi: <div>Ruhingu-Hüüdre tee ja Ruhingu metsavahi tee pikiprofililid</div>				Vast.spets: <div>H.D.Ots</div>					
Joonis	3.2	Leht	2/5	Möödt	1:100/1:5000	Kuup.	06.2023		